

**Agenzia del Territorio  
CATASTO FABBRICATI  
Ufficio Provinciale di  
Caserta**

Dichiarazione protocollo n. CE0285301 del 25/10/2006

Planimetria di u.i.u. in Comune di San Felice A Cancell

Via Circumvallazione

civ. SNC

Identificativi Catastali:

Sezione:

Foglio: 22

Particella: 5281

Subalterno: 19

Compilata da:

Pirozzi Antonio

Iscritto all'albo:

Geometri

Prov. Caserta

N. 1871

Scheda n. 1

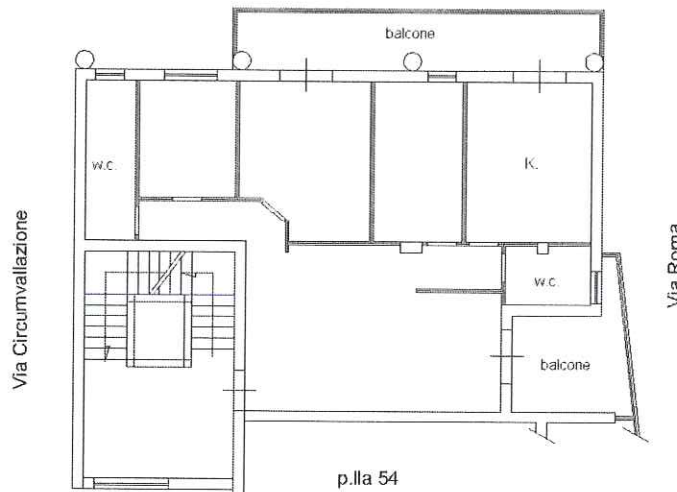
Scala 1:200



Pianta Piano Seminterrato

H=3.40m


p.lla 5103



Pianta Piano Primo

H=2.75m

N.



Ultima planimetria in atti

Data: 03/09/2020 - n. T27120 - Richiedente: NGLNDA78D69D458P

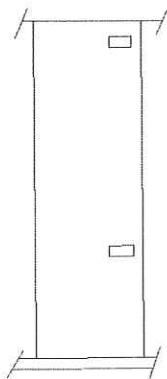
Totale schede: 1 - Formato di acquisizione: A4(210x297) - Formato stampa richiesto: A4(210x297)

Catasto dei Fabbricati - Situazione al 03/09/2020 - Comune di SAN FELICE A CANCELLO (H834) - < Foglio: 22 - Particella: 5281 - Subalterno: 19 >  
VIA CIRCUMVALLAZIONE SNC piano: I-S1 interno: 5 scala: A;

**Agenzia del Territorio  
CATASTO FABBRICATI  
Ufficio Provinciale di  
Caserta**

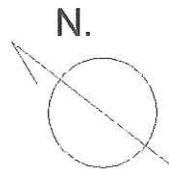
Dichiarazione protocollo n. CE0285301 del 25/10/2006	
Planimetria di u.i.u. in Comune di San Felice A Cancellò	
Via Circumvallazione civ. SNC	
Identificativi Catastali:	Compilata da: Pirozzi Antonio
Sezione:	Iscritto all'albo: Geometri
Foglio: 22	Prov. Caserta
Particella: 5281	N. 1871
Subalterno: 39	

Scheda n. 1      Scala 1:200



Pianta Piano Seminterrato

H=3.40m



Ultima planimetria in atti

Catasto dei Fabbricati - Situazione al 03/09/2020 - Comune di SAN FELICE A CANCELLO (H834) - < Foglio: 22 - Particella: 5281 - Subalterno: 39 >  
VIA CIRCUMVALLAZIONE SNC piano: S1;